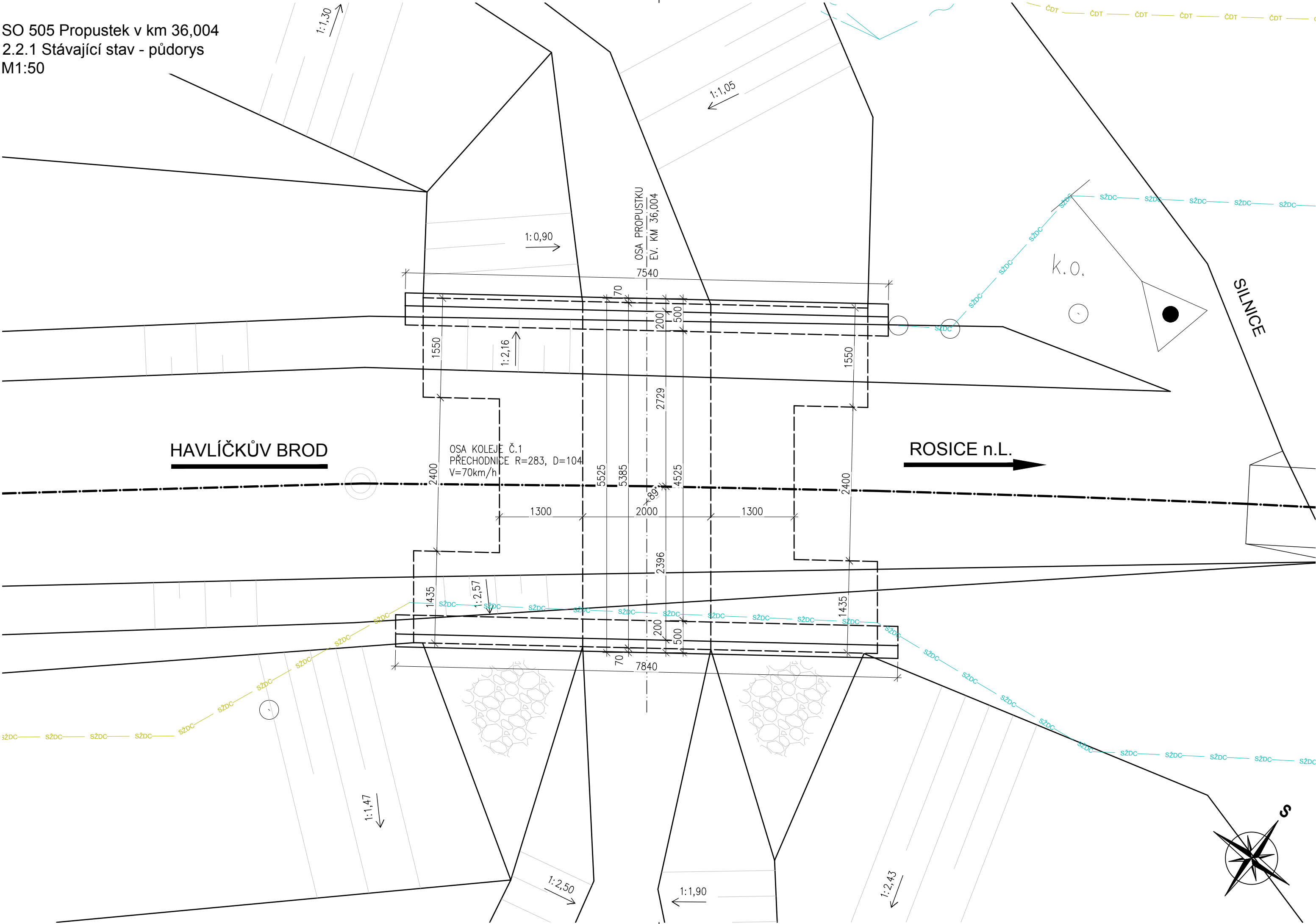





SO 505 Propustek v km 36,004
2.2.1 Stávající stav - půdorys
M1:50



SO 505 Propustek v km 36,004

Veškerá práva vyhrazena. Tento výkres a detail je majetkem projektanta a nesmí být použit celý ani z části bez písemného souhlasu.

ZODP. PROJEKTANT		VYPRACOVAL		<div>GENERÁLNÍ PROJEKTANT</div> <div><div>Havlíčkův Brod s.r.o. Průmyslová 941 580 01 Havlíčkův Brod</div></div>	
Ing. Radomír Hanák		Ing. Petr Slovják			
KONTROLOVAL		HIP			
Ing. Radomír Hanák		Bc. Josef Culka		<div>PROJEKTANT ČÁSTI</div> <div><div>SUDOP BRNO SUDOP BRNO, spol. s r.o. Kounicova 26 611 36 Brno</div></div>	
OBEC:	Všeradov, Vítanov	KRAJ:	Pardubický		
INVESTOR:	Správa železnic, státní organizace DLAŽDĚNÁ 1003/7, 110 00 PRAHA 1		 SPRÁVA ŽELEZNIC		
ZADAVATEL:	Správa železnic, státní organizace STAVEBNÍ SPRÁVA VÝCHOD NERUDOVA 1, 772 58 OLOMOUC				
NÁZEV AKCE:				DATUM	02/2019
Rekonstrukce PZZ v km 36,017 (P5290) a 35,359 (P5289) trati Havlíčkův Brod - Pardubice - Rosice nad Labem				STUPEŇ PD	DSP
				Č. ZAKÁZKY	19041
				MĚŘÍTKO	1:50
				ČÁST. DOKUM.	Č. VÝKRESU
				E.1.4.1	2.2.1
Stávající stav – půdorys					